




- CONVENÇÕES**
- Estrada Federal
 - Estrada Estadual
 - Estrada Municipal
 - Rio
 - Estrada de Terra
 - Estrada
 - Estrada de Pedra
 - Estrada de Cimento
 - Estrada Municipal



D.M.E.R. DEPARTAMENTO MUNICIPAL ESTRADA DE RODAGEM
PLANO RECOVIÁRIO DO MUNICÍPIO

- EDIFÍCIO ESCOLARES**
- 1 - Núcleo Escolar - P. A. de Saúde
 - 2 - " " - " - Interlândia
 - 3 - " " - " - de Saúde do Nascimento
 - 4 - " " - " - S. C. S.
- EDIFÍCIO SUBURBANOS**
- 1 - Escola Suburbana - Bairro F. de Saúde
 - 2 - " " - " - Il. Fabril
 - 3 - " " - " - Av. do F. de Saúde
 - 4 - " " - " - S. J. de Saúde
- Escolas Isoladas Rurais**

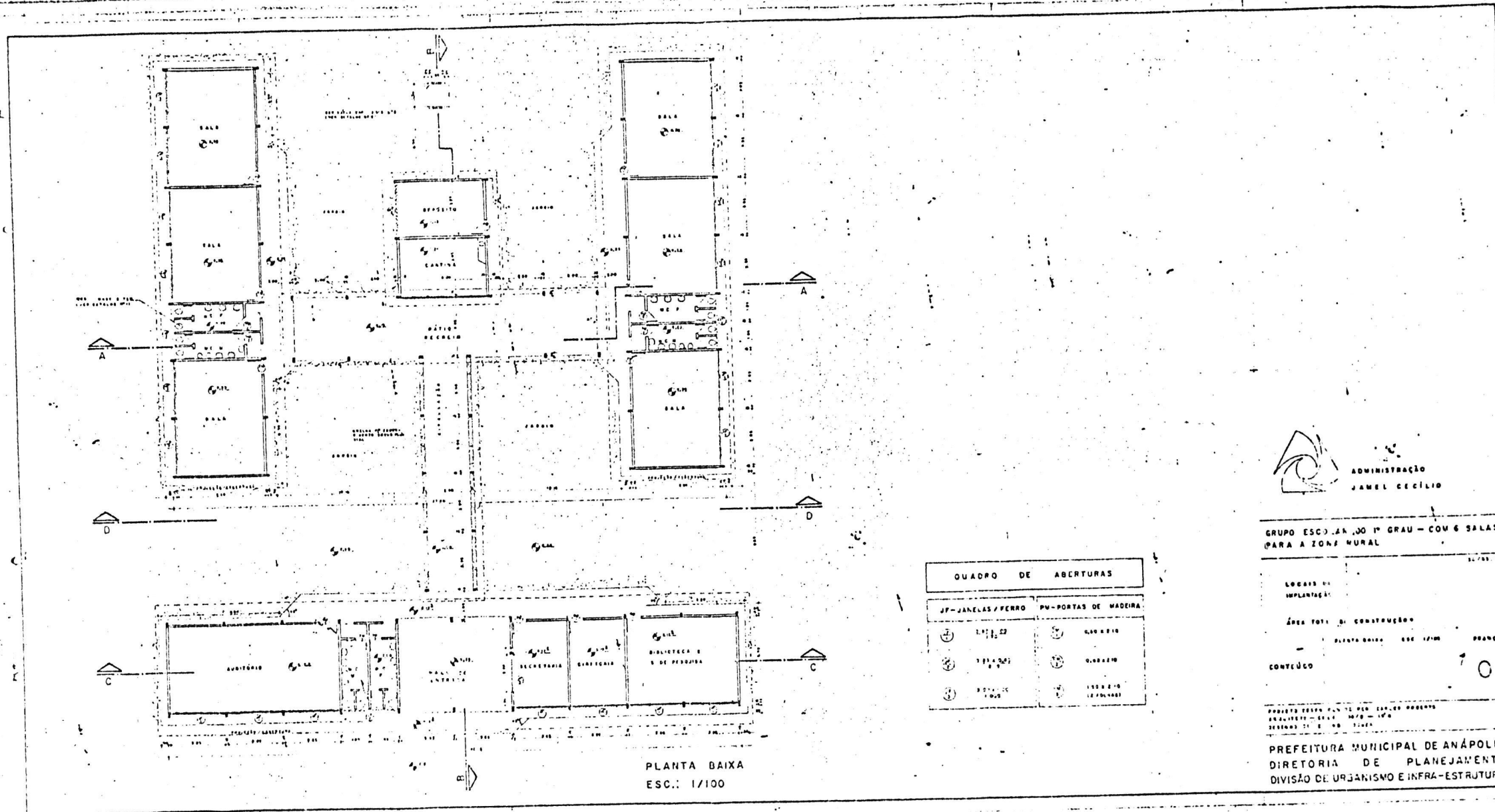
PREFEITURA MUNICIPAL DE ANÁPOLIS

TÍTULO: MAPA DO MUNICÍPIO DE ANÁPOLIS

UNICA

EXECUÇÃO

1955



PLANTA BAIXA
ESC.: 1/100

QUADRO DE ABERTURAS	
JF - JANELAS / FERRO	PM - PORTAS DE MADEIRA
① 2,17 x 2,22	① 0,50 x 0,10
② 1,85 x 0,62	② 0,60 x 0,20
③ 2,00 x 1,00	③ 1,00 x 0,10 (2 FOLHAS)



ADMINISTRAÇÃO
JAMEL CECÍLIO

GRUPO ESCOLAR DO 1º GRAU - COM 6 SALAS
PARA A ZONA RURAL

LOCAL DE
IMPLANTAÇÃO:

ÁREA TOTAL DE CONSTRUÇÃO:

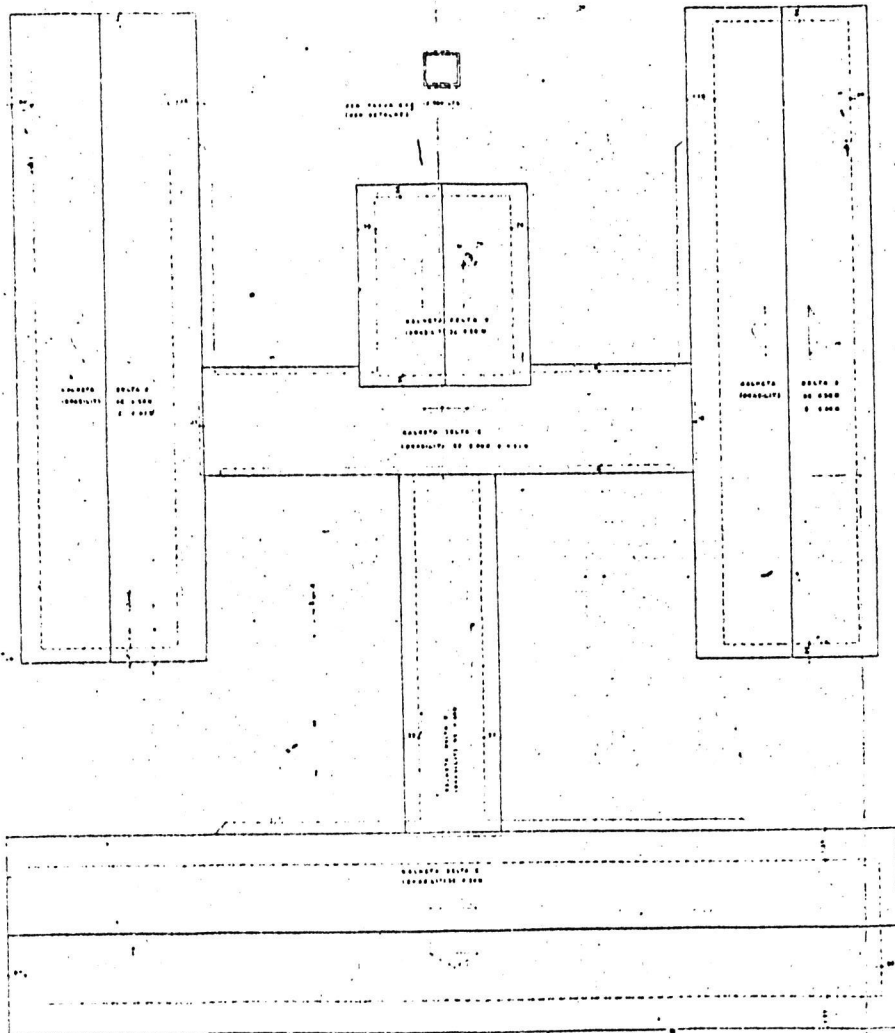
PLANTA BAIXA ESC. 1/100 PRONCHA

CONTEÚDO

01

PROJETO DESENHADO POR: ENG.º DE PROJETO
ENGENHEIRO - CIVIL - Nº 1078 - 1976
SEÇÃO DE PROJ. DE OB. ESCOL.

PREFEITURA MUNICIPAL DE ANÁPOLIS
DIRETORIA DE PLANEJAMENTO
DIVISÃO DE URBANISMO E INFRA-ESTRUTURA



PLANTA DE COBERTURA
 ESC: 1/100



ADMINISTRAÇÃO
 JAMEL CECÍLIO

GRUPO ESCOLAR DO 1º GRAU - COM 8 SALAS
 PARA A ZONA RURAL

07.00.01

LOCAL DE
 IMPLANTAÇÃO

ÁREA TOTAL DE CONSTRUÇÃO

PLANTA DE COBERTURA ESC: 1/100

CONTEÚDO

04

PROJETO DESENVOLVIDO PELO SENAI - CENTRO DE PESQUISA E DESENVOLVIMENTO TECNOLÓGICO
 ARQUITETO - CARLOS ALBERTO DE SOUZA
 SENAI - CENTRO DE PESQUISA E DESENVOLVIMENTO TECNOLÓGICO

PREFEITURA MUNICIPAL DE ANÁPOLIS
 DIRETORIA DE PLANEJAMENTO
 DIVISÃO DE URBANISMO E INFRA-ESTRUTURA