

R9-9-71
 15-2-21

U. F.	MUNICÍPIO	MICRO REGIÃO	PASTA
PARA USO DO CENDIE — IBE			

INFORMAÇÕES BÁSICAS — 1969

Município de BOM JESUS DO ITABAPOANA

RJ.

(Sigla da UF)

INSTRUÇÕES

1. Destina-se o presente formulário a reunir, de maneira sistemática, dados essenciais sobre os Municípios brasileiros, de modo a permitir rápida utilização nos serviços de documentação e divulgação do IBE, para atendimento da crescente demanda de informações sobre peculiaridades da vida municipal.
2. Os formulários deverão ser preenchidos a máquina. Os diversos itens constantes do formulário são, na maioria, pesquisados através dos questionários das "Campanhas Estatísticas", não havendo, portanto, necessidade de conceituá-los novamente.
3. O formulário e os anexos deverão ser preparados em quatro (4) vias: duas (2) para o IBE, uma (1) para a DELEST e uma (1) para a Agência.
4. A devolução das três primeiras vias deverá ser feita à DELEST, com a maior urgência, cabendo a esta proceder a revisão do formulário e remetê-lo ao Centro de Documentação e Informação Estatística, do IBE.

I — CARACTERIZAÇÃO (Em 31. / 12. / 1970.)

1. ÁREA (km²) 589
2. ALTITUDE DA SEDE (metros) 118
3. DISTRITOS (Relação) BOM Jesus Itabapoana-Calheiros-Rosal-Carabuçu- Pirapetinga do Bom Jesus.
4. POPULAÇÃO ESTIMADA DO MUNICÍPIO 50.604 habitantes, em 1º-7-1968.
5. PRINCIPAIS ATIVIDADES ECONÔMICAS DO MUNICÍPIO (indique as que predominam entre as seguintes: extração mineral, extração vegetal, pesca, culturas agrícolas, pecuária, avicultura, apicultura, produção de leite, indústria de beneficiamento, indústria de transformação). Indústria de transformação- Produção de leite- Agricultura.

II — ASPECTOS GERAIS

ESPECIFICAÇÃO	CÓDIGO	DADOS NUMÉRICOS
ASPECTOS ECONÔMICOS		
Número de imóveis rurais existentes (cadastro do IBRA).....	10	1.500
Número de estabelecimentos industriais com 5 ou mais pessoas ocupadas.....	11	10
Número de estabelecimentos comerciais:		
Atacadistas.....	12	6
Varejistas.....	13	335
Número de estabelecimentos bancários (Matrizes e Agências).....	14	5
Número de veículos em tráfego, registrados na Prefeitura:		
Para passageiros.....	15	570
Automóvel.....	16	315
Camioneta.....	17	55
Autolotação.....	18	-
Micro-ônibus.....	19	-
Ônibus.....	20	35
Jeeps.....	21	160
Outros.....	22	5
Para carga.....	23	153-18
Caminhões.....	24	136
Outros.....	25	17
Outros tipos.....	26	30
Número de Cooperativas:		
De crédito.....	27	-
De consumo.....	28	-
De produção.....	29	-
Outras.....	30	-
Número de salões de barbeiro.....	31	9
Número de salões de cabeleireiros para senhoras.....	32	3

*Act. P. 10/11/71
 P. Nat. Itabapoana*

Aguard. inf. a) os dados referentes ao município de Itabapoana

B. J. Itabapoana (MUNICÍPIO)

Rio de Janeiro (UNIDADE DA FEDERAÇÃO)

0008

ESPECIFICAÇÃO	CÓDIGO	DADOS NUMÉRICOS
Número de hotéis.....	33	2 ✓
Número de pensões.....	34	2 ✓
Número de restaurantes.....	35	4 ✓
Número de bares, botequins e semelhantes.....	36	83 ✓
Número de drogarias e farmácias.....	37	10 ✓
Número de postos de gasolina.....	38	4 ✓
ASPECTOS SOCIAIS		
Número de prédios na sede municipal, servidos:		
Pela rede de abastecimento de água.....	39	2.300 ✓
Pela rede de esgotos.....	40	1.100 ✓
Energia elétrica (na sede municipal)		
Número de ligações elétricas.....	41	3.400 ✓
Voltagem da energia distribuída (residencial).....	42	120 ✓
Frequência (ciclos/segundo).....	43	50 ✓
Número de aparelhos telefônicos.....	44	500 ✓
Número de estabelecimentos hospitalares com internamento.....	45	1 ✓
Número de leitos.....	46	115 ✓
Profissionais liberais militantes:		
Médicos.....	47	12 ✓
Dentistas.....	48	10 ✓
Farmacêuticos.....	49	6 ✓
Advogados.....	50	13 ✓
Engenheiros.....	51	---
Construtores licenciados.....	52	3 ✓
Agrônomos.....	53	1 ✓
Veterinários.....	54	1 ✓
Número de sindicatos.....	55	1 ✓
De empregados.....	56	-
De empregadores.....	57	1 ✓
De profissões liberais.....	58	-
ASPECTOS CULTURAIS		
ENSINO PRIMÁRIO COMUM 1969		
Número de unidades escolares.....	59	93 ✓
Número de alunos matriculados no início do ano escolar.....	60	8.068 ✓
Número de professores em exercício.....	61	288 ✓
ENSINO MÉDIO 1969		
Ensino Secundário:		
Número de cursos.....	62	6 ✓
Número de alunos matriculados no início do ano escolar.....	63	1.105 ✓
Número de professores em exercício.....	64	52 ✓

ESPECIFICAÇÃO	CÓDIGO	DADOS NUMÉRICOS
Ensino Comercial: 1969		
Número de cursos.....	65	2 ✓
Número de alunos matriculados no início do ano escolar.....	66	200 ✓
Número de professores em exercício.....	67	26 ✓
Ensino Industrial:		
Número de cursos.....	68	-
Número de alunos matriculados no início do ano escolar.....	69	-
Número de professores em exercício.....	70	-
Ensino Normal: 1969		
Número de cursos.....	71	2 ✓
Número de alunos matriculados no início do ano escolar.....	72	368 ✓
Número de professores em exercício.....	73	32 ✓
Ensino Agrícola:		
Número de cursos.....	74	-
Número de alunos matriculados no início do ano escolar.....	75	-
Número de professores em exercício.....	76	- ✓
ENSINO SUPERIOR		
Número de estabelecimentos (faculdades, escolas, etc.).....	77	-
Número de cursos.....	78	-
Número de alunos matriculados no início do ano escolar.....	79	-
Número de professores em exercício.....	80	- ✓
OUTROS ASPECTOS		
Número de jornais diários.....	81	-
Número de jornais de outras periodicidade.....	82	2 ✓
Número de bibliotecas públicas.....	83	1 ✓
Número de estações emissoras de radiodifusão.....	84	1 ✓
Número de estações emissoras de televisão.....	85	-
Número de cinemas e cine-teatros.....	86	2 ✓
Número de teatros.....	87	-
Número de livrarias.....	88	1 ✓
FINANÇAS		
Receita (Cr\$) 1969		
Da União (arrecadada no Município).....	89	565.982,74
Do Estado (arrecadada no Município).....	90	2.207.773,2
Da Prefeitura (total).....	91	1.097.915,12
Despesa realizada da Prefeitura (Cr\$).....	92	1.129.446,31
Orçamento Municipal (Cr\$) 1970		
Receita prevista.....	93	1.200.000,00
Despesa fixada.....	94	1.200.000,00

III — OUTRAS INFORMAÇÕES

Nome do Prefeito Municipal (indique a sigla do partido pelo qual foi eleito) JORGE ASSIS DE OLIVEIRA-AREIA

Número de servidores da Prefeitura Municipal (em 31-12-1969): efetivos 52 outros 71

Indique se no Município funcionam as seguintes repartições:

Pôsto da Receita Federal Outra repartição arrecadadora federal (==) Indique, se fôr o caso, os Municípios incluídos na sua área de arrecadação: ==

Coletoria Estadual Outra repartição arrecadadora estadual (==) Indique, se fôr o caso, os Municípios incluídos na sua área de arrecadação: ==

Caso não funcionem repartições arrecadadoras na sede municipal, indique em que Município se realiza a arrecadação:

Federal == Estadual ==

Agências dos Correios e Telégrafos Pôsto Agropecuário Pôsto de Saúde Escritório do Serviço de Extensão Rural

Se a sede municipal é pôrto, informe se é marítimo fluvial lacustre

OBRAS PÚBLICAS — (inclua, à parte, segundo as especificações, obras dos seguintes tipos: construção de estradas, de prédios para hospitais, escolas e outros fins; instalação de serviços de água, telefones, eletricidade e esgotos; abertura e pavimentação de logradouros públicos, etc.):

- a) Concluídas recentemente (indique o órgão responsável pela iniciativa e a origem dos recursos empregados)
- b) Em andamento (com as mesmas indicações do item a)
- c) Planejadas (indique o órgão planejador e a possível fonte dos recursos a serem empregados)

TRANSPORTES

1 — O Município é servido por:

1.1 — ferrovia == (indique o(s) nome(s) da(s) ferrovia(s))

1.2 — rodovia

1.2.1 — federal (indique o prefixo da rodovia)

1.2.2 — estadual RJ-24, 95 e 104 (indique o prefixo ou outra designação da rodovia)

1.2.3 — municipal (indique a(s) designação(ões) da(s) rodovia(s))

1.3 — linha aérea regular == (indique o(s) nome(s) da(s) empresa(s) aérea(s))

2 — Inclua, à parte, cópia atualizada das informações relativas ao Município, enviadas para a elaboração das "Tábuas Itinerárias do Estado".


Dom Jesus do Itabapoana, Município

Rio de Janeiro, Unidade da Federação

em 15 de fevereiro de 1971

WIVALDO XAVIER VALENHO

Visto da DELEST



Assinatura do Agente de Estatística


Nome do Agente de Estatística (em letra de imprensa ou carimbo)

TÁBUA ITINERÁRIA = DOM JESUS DO ITABAPOANA=RJ.

DOM JESUS DO
ITABAPOANA=RJ.

- 1 - CAMPOS - Rodov.RJ-105,RJ-32, via Sto.Eduardo e Morro do Côco(96 km) 2 h.
Rodov.RJ-24 e BR-040 via Italva (102 km) 1,30 h.
Rodov. e ferrov- até a estação de Santo Eduardo 33 km e daí 71 km. 2 h.
- 2 - ITAPERUNA - Rodov.RJ-24 e BR-40, 34 km - 30 m. Rodov. via Cactô (41 km 1 h 30 m); Rodov. via Pirapetanga de Dom Jesus (45 km- 1 h) ou mistos a) rodov.RJ-105 (33 km - 30 m). até a estação de Santo Eduardo e b) ferrov.EFL (99 km - 6 h e 30 m).
- 3-Natividade - rodov.RJ-24 e BR-40 e RJ-100 (via Itaperuna(59 km-1,30 h), rodov. RJ-104 e RJ-102, via Rosal (76 km- 2,30 h).
- 4-APIACÁ - rodov. via Dom Jesus do Norte- (26 km- 0,30 m).
- 5-GUAÇUI = ES=rodov. via Dom Jesus do Norte.ES e São José do Calçado-ES (56-km- 2 h) ou rodov.RJ-104, via Rosal e Santa Rita da Prata (66 km- 2,30 h) ou mistos a) rodov.RJ-105 (33 km-30 m) até a estação de Santo Eduardo e b) ferrov.EFL (192 km-7 h).
- 6-MEHOSO DO SUL-ES-rodov.RJ-105, via Santo Eduardo e Ponte do Itabapoana (65 km- 2 h) ou rodov., via Dom Jesus do Norte ES(72 km-2 h) ou mistos: a) rodov. RJ-105 (33 km- 30m) até a estação de Santo Eduardo e b) ferrov-EFL (37 km- 1h).
- 7-SÃO JOSÉ DO CALÇADO=ES- rodov- via Dom Jesus do Norte ES- 14 km- 15m)
CAPITAL DO ESTADO= Rodov. RJ-24, RJ-107, RJ-28, RJ-97, RJ-2, BR-5 e BR-73, via Itaperuna e Miracema(400 km- 9 hh) ou rodov. RJ-35,RJ-40,BR-5,RJ-25, RJ-5 e BR-73 via Santo Eduardo e Campos- (412 km-10 h) ou mistos a) rodov-RJ-105 (33 km- 1h) até a estação de Santo Eduardo e b) ferrov-EFL-(347 km- 12 h).
- ESTADO DA GUANABARA- Rodov. RJ-24, BR-40 e BR-1, via Itaperuna, Muriaé(MG) Petrópolis(408 km- 6,50 m) ou rodov.RJ-24,BR-40,BR-5,RJ-30,BR-1 via Campos,Araruama e Magé(472 km- 8 h) ou mistos a) rodov.RJ-105(33 km-30 m) até a estação de Santo Eduardo e b) ferrov.EFL-(387 km-14 h).

Dom Jesus do Itabapoana,RJ, em 15 de fevereiro de 1971.


Nivaldo Xavier Valinho.

Resp.pela AME.

INFORMAÇÕES BÁSICAS= 1969

DOM JESUS DO ITAIPAONA=RJ.

CALÇAMENTO: Ruas 16 de janeiro, Vila Mathias, Curitório, Avenida Olímpica, Av. Padre Melo, José Lima. 15 de novembro (reforma). . . .7.432 m2.

RÉDES DE ESGOTOS: - Construção nas ruas: Quinzinho Machado, Av. Olímpica, Ismênia Campos e Pedro Ramos Pinto.

CONSTRUÇÃO de um STAND para o Tiro de Guerra nº 1.

PONTES: - 5 pontes na zona rural.

ESTRADAS MUNICIPAIS: construção de 8 km e ensaiamento das mestradas.

CONSTRUÇÃO de um abrigo de passageiros na localidade de SESMARIA, zona rural.

ESCOLAS: com 2 salas de aulas e demais dependências: Escola Prof. Franca Amaral. 2º distº.

REMODELAÇÃO da Praça e colocação de luminárias a vapor de mercúrio. 3º distrito.

Instalação da rede de iluminação elétrica para o Cruzeiros. " "

Instalação da rede de força e iluminação elétrica para a torre receptora de televisão. 3º distrito.

Construção de uma ponte com cabeços de alvenaria e corpo de madeira-3º distº

4º distrito- Construção da ponte Três Irmãos. Reforma de duas pontes na Estrada Sta. Rosa.


Construção da Ponte Agenor SCHUAD.

Ensaibramentos das estradas: RJ-105 a Carabuçu, para Apiacá.

5º distrito- Construção de uma ponte com manilhas de cimento armado sobre o valão Mirindiba.

Construção da estrada com 5 km. Reabertura da estrada Pipapetinga-Barra do Pipapetinga.

Dom Jesus do Itaipoa, RJ, em 15 de fevereiro de 1971.


Nivaldo Xavier Valinho.

Resp. pela ATE.

7297-19-71
 16-2-71

U. F.	MUNICÍPIO	MICRO REGIÃO	PASTA
PARA USO DO CENDIE — IBE			

INFORMAÇÕES BÁSICAS — 1969

Município de ITAPERUNA -

RJ
 (Sigla da UF)

INSTRUÇÕES

1. Destina-se o presente formulário a reunir, de maneira sistemática, dados essenciais sobre os Municípios brasileiros, de modo a permitir rápida utilização nos serviços de documentação e divulgação do IBE, para atendimento da crescente demanda de informações sobre peculiaridades da vida municipal.
2. Os formulários deverão ser preenchidos a máquina. Os diversos itens constantes do formulário são, na maioria, pesquisados através dos questionários das "Campanhas Estatísticas", não havendo, portanto, necessidade de conceituá-los novamente.
3. O formulário e os anexos deverão ser preparados em quatro (4) vias: duas (2) para o IBE, uma (1) para a DELEST e uma (1) para a Agência.
4. A devolução das três primeiras vias deverá ser feita à DELEST, com a maior urgência, cabendo a esta proceder a revisão do formulário e remetê-lo ao Centro de Documentação e Informação Estatística, do IBE.

I — CARACTERIZAÇÃO (Em 31 / 12 / 1969)

1. ÁREA (km²) 1.168
2. ALTITUDE DA SEDE (metros) 113
3. DISTRITOS (Relação) 1º Itaperuna - 2º N.S. da Pêna - 3º Itajara - 4º C. Venância - 5º Retiro da Mourão - 6º Boa Ventura
4. POPULAÇÃO ESTIMADA DO MUNICÍPIO 85.874 habitantes, em 1º-7-1968.
5. PRINCIPAIS ATIVIDADES ECONÔMICAS DO MUNICÍPIO (indique as que predominam entre as seguintes: extração mineral, extração vegetal, pesca, culturas agrícolas, pecuária, avicultura, apicultura, produção de leite, indústria de beneficiamento, indústria de transformação). Produção de Leite - Pecuária - Culturas Agrícolas - Indústria de Transformação

II — ASPECTOS GERAIS

ESPECIFICAÇÃO	CÓDIGO	DADOS NUMÉRICOS
ASPECTOS ECONÔMICOS		
Número de imóveis rurais existentes (cadastro do IBRA).....	10	2.500 <u>2.500</u>
Número de estabelecimentos industriais com 5 ou mais pessoas ocupadas.....	11	28
Número de estabelecimentos comerciais:		
Atacadistas.....	12	26
Varejistas.....	13	340
Número de estabelecimentos bancários (Matrizes e Agências).....	14	5
Número de veículos em tráfego, registrados na Prefeitura:		
* Para passageiros.....	15	1.018
Automóvel.....	16	607
Camioneta.....	17	189
Autolotação.....	18	-
Micro-ônibus.....	19	-
Ônibus.....	20	27
Jeeps.....	21	104
Outros.....	22	91
* Para carga.....	23	42 <u>234</u>
Caminhões.....	24	186
Outros.....	25	48
* Outros tipos.....	26	187
Número de Cooperativas:		
De crédito.....	27	1
De consumo.....	28	2
De produção.....	29	1
Outras.....	30	-
Número de salões de barbeiro.....	31	48
Número de salões de cabeleireiros para senhoras.....	32	10

1969

ITAPERUNA
 (MUNICÍPIO)

00002

RJ.
 UNIDADE DA FEDERAÇÃO

*Amplado
 de 3/71
 10/10/71*

Copiar: orig. de 1971 / código 17, 42, 43 e usinco 13/4/71 Nallalin

ESPECIFICAÇÃO	CÓDIGO	DADOS NUMÉRICOS
Número de hotéis.....	33	8
Número de pensões.....	34	-
Número de restaurantes.....	35	6
Número de bares, botequins e semelhantes.....	36	90
Número de drogarias e farmácias.....	37	20
Número de postos de gasolina.....	38	8
ASPECTOS SOCIAIS		
Número de prédios na sede municipal, servidos:		
Pela rede de abastecimento de água.....	39	4.500
Pela rede de esgotos.....	40	3.098
Energia elétrica (na sede municipal)		
Número de ligações elétricas.....	41	4.600
Voltagem da energia distribuída (residencial).....	42	110 / 220
Frequência (ciclos/segundo).....	43	50/60
Número de aparelhos telefônicos.....	44	970
Número de estabelecimentos hospitalares com internamento		
Número de leitos.....	45	3
.....	46	240
Profissionais liberais militantes:		
Médicos.....	47	31
Dentistas.....	48	18
Farmacêuticos.....	49	20
Advogados.....	50	18
Engenheiros.....	51	6
Construtores licenciados.....	52	12
Agrônomos.....	53	5
Veterinários.....	54	3
Número de sindicatos.....		
De empregados.....	55	1
De empregadores.....	56	1
De profissões liberais.....	57	1
.....	58	
ASPECTOS CULTURAIS		
ENSINO PRIMÁRIO COMUM 1969		
Número de unidades escolares.....	59	165
Número de alunos matriculados no início do ano escolar.....	60	11.316
Número de professores em exercício.....	61	426
ENSINO MÉDIO 1969		
Ensino Secundário:		
Número de cursos.....	62	8
Número de alunos matriculados no início do ano escolar.....	63	2.450
Número de professores em exercício.....	64	173

ESPECIFICAÇÃO	CÓDIGO	DADOS NUMÉRICOS
Ensino Comercial: 1969		
Número de cursos.....	65	1 ✓
Número de alunos matriculados no início do ano escolar.....	66	166 ✓
Número de professores em exercício.....	67	10 ✓
Ensino Industrial:		
Número de cursos.....	68	- ✓
Número de alunos matriculados no início do ano escolar.....	69	- ✓
Número de professores em exercício.....	70	- ✓
Ensino Normal: 1970		
Número de cursos.....	71	2 ✓
Número de alunos matriculados no início do ano escolar.....	72	615 ✓
Número de professores em exercício.....	73	45 ✓
Ensino Agrícola:		
Número de cursos.....	74	- ✓
Número de alunos matriculados no início do ano escolar.....	75	- ✓
Número de professores em exercício.....	76	- ✓
ENSINO SUPERIOR 1969		
Número de estabelecimentos (faculdades, escolas, etc.).....	77	1 ✓
Número de cursos.....	78	4 ✓
Número de alunos matriculados no início do ano escolar (fevereiro).....	79	345 ✓
Número de professores em exercício.....	80	10 ✓
OUTROS ASPECTOS		
Número de jornais diários.....	81	- ✓
Número de jornais de outras periodicidade.....	82	1 ✓
Número de bibliotecas públicas.....	83	1 ✓
Número de estações emissoras de radiodifusão.....	84	1 ✓
Número de estações emissoras de televisão.....	85	- ✓
Número de cinemas e cine-teatros.....	86	2 ✓
Número de teatros.....	87	- ✓
Número de livrarias.....	88	4 ✓
FINANÇAS		
1969		
Receita (Cr\$)		
Da União (arrecadada no Município).....	89	2.016.137,16
Do Estado (arrecadada no Município).....	90	4.607.143,85
Da Prefeitura (total).....	91	2.243.517,35
Despesa realizada da Prefeitura (Cr\$).....	92	2.099.576,17
1970		
Orçamento Municipal (Cr\$)		
Receita prevista.....	93	2.500.000,00
Despesa fixada.....	94	2.500.000,00

III — OUTRAS INFORMAÇÕES

Nome do Prefeito Municipal (indique a sigla do partido pelo qual foi eleito) Orlando Tavares - MDB

Número de servidores da Prefeitura Municipal (em 31-12-1969): efetivos 96 outros 194

Indique se no Município funcionam as seguintes repartições:

Pósto da Receita Federal Outra repartição arrecadadora federal (-----) Indique, se fôr o caso, os Municípios incluídos na sua área de arrecadação:-----

Coletoria Estadual Outra repartição arrecadadora estadual (-----) Indique, se fôr o caso, os Municípios incluídos na sua área de arrecadação:-----

Caso não funcionem repartições arrecadadoras na sede municipal, indique em que Município se realiza a arrecadação:

Federal----- Estadual-----

Agências dos Correios e Telégrafos Pósto Agropecuário Pósto de Saúde Escritório do Serviço de Extensão Rural

Se a sede municipal é pórtio, informe se é marítimo fluvial lacustre

OBRAS PÚBLICAS — (inclua, à parte, segundo as especificações, obras dos seguintes tipos: construção de estradas, de prédios para hospitais, escolas e outros fins; instalação de serviços de água, telefones, eletricidade e esgotos; abertura e pavimentação de logradouros públicos, etc.):

- a) Concluídas recentemente (indique o órgão responsável pela iniciativa e a origem dos recursos empregados)
- b) Em andamento (com as mesmas indicações do item a)
- c) Planejadas (indique o órgão planejador e a possível fonte dos recursos a serem empregados)

TRANSPORTES

1 — O Município é servido por:

1.1 — ferrovia Réde Ferroviária Federal - S/A - E. F. Leopoldina
(indique o(s) nome(s) da(s) ferrovia(s))

1.2 — rodovia

1.2.1 — federal BR - 040
(indique o prefixo da rodovia).

1.2.2 — estadual RJ- 2 - RJ - 24 - RJ-98 - RJ- 100 - RJ-102 - RJ - 107.
(indique o prefixo ou outra designação da rodovia)

1.2.3 — municipal -----
(indique a(s) designação(ões) da(s) rodovia(s))

1.3 — linha aérea regular -----
(indique o(s) nome(s) da(s) empresa(s) aérea(s))

2 — Inclua, à parte, cópia atualizada das informações relativas ao Município, enviadas para a elaboração das "Tábuas Itinerárias do Estado".

ITAPERUNA
Município

RIO DE JANEIRO
Unidade da Federação

em 10 de Fevereiro de 1971

NEIVALDO XAVIER VASCONCELOS

Nome do Agente de Estatística
(em letra de imprensa ou carimbo)

CHEFE DA AME.

Visto da DELEST

Assinatura do Agente de Estatística

T Á B U A I T I N E R Á R I A

1969

M U N I C Í P I O D E I T A P E R U N A = R J .

ESPECIFICAÇÃO	Distância km	ITINERÁRIOS	Tempo horas
<u>ÀS CIDADES VIZINIAS:</u>			
1 - Bom Jesus do Itabapoana Rodoviária.	36	-	30 m
2 - CAMBUÇI Rodoviária.	83	Via São João do Paraíso	2 h
Ferroviana.	208	Via Campos-EFL.	7 h 40 m
3 - CAMPOS Rodoviária.	98	Italva(41) Cardoso Moreira(46)	2 h
Ferroviana.	130	EFL-N.S.Ponha-Italva-Cardoso M ₂ reira.	4 h 50 m
4 - LAJE DO MURIAÉ Rodoviária.	32	Comendador Venâncio(26)	30 m
5 - MIRACEMA Rodoviária.	56	Faz.Salgada-Flôres-	2 h
Rodoviária.	66	Via Laje do Muriaé- (32)	2 h 15 m
6 - NATIVIDADE Rodoviária.	26	-	40 m
7 - PORCIÚNCULA Rodoviária.	39	Natividade (26)	1 h 30 m
8 - EUGENÓPOLIS-MG. Rodoviária.	38	Via Patrocínio do Muriaé-MG.	1 h 20 m
Rodoviária.	43	Via Raposo -Nova Grécia	1 h 20 m
9 - MURIAÉ-MG. Rodoviária.	43	Via Patrocínio do Muriaé-MG.	1 h
<u>À CAPITAL DO ESTADO</u>			
1ª Rodoviária.	402	Muriaé-MG(43)Rio Bahia até Areal (246) e Magé (350).	6 h 30 m
2ª Rodoviária.	366	Miracema(56)Sto.Antão de Pádua(76) Itaocara(100)Cordeiro(183)Bon J Jardim(214)Nova Friburgo(237)Ca- chociras Macaca(231)Itaboraí(330) Campos(93) Macaé(215)Araruama(305) Tribobo(396).	7 h 8 h
3ª Rodoviária.	409	EFL-Via Campos.	14 h 15 m
4ª Ferroviana.	406	Sao Fidelis(102)Cordeiro(214)Bon Jardim(240)Nova Friburgo(263)Ca- chociras Macaca(307)Itaboraí(356)	10 h
5ª Rodoviária.	392		
<u>À CAPITAL FEDERAL</u>			
1ª Rodoviária.	1.241	Muriaé(43) Km 119 da Rio Bahia((127) Juiz de Fora (240) Belo Horizonte (501)	21 h 21 h
2ª Misto-Rodoviária.	360	até Rio de Janeiro-G3-via Estrada da Rio Bahia.	6 h
Ferroviana.	446	EFL-até Rio de Janeiro-G3.	15 h

Itaperuna, RJ, em 15 de fevereiro de 1971.

B. Magalhães
Benigno Magalhães de Campos - AE.

TÁBUA ITINERÁRIA

1969

MUNICÍPIO DE ITAPERUNA - RJ.

ESPECIFICAÇÃO	Distância km	ITINERÁRIOS	Tempo horas
<u>ÀS CIDADES VIZINHAS:</u>			
1 - Bon Jesus do Itabapoana Rodoviária.	36	-	30 m
2 - CAMBUCI Rodoviária. Ferroviária.	83 208	Via São João do Paraíso Via Campos-EFL.	2 h 7 h 40 m
3 - CAMPOS Rodoviária. Ferroviária.	98 130	Italva(41) Cardoso Moreira(46) EFL N.S. Penha-Italva. Cardoso Mo- reire.	2 h 4 h 50 m
4 - LAJE DO MURIAÉ Rodoviária	32	Comendador Vignância(26)	30 m
5 - MIRACEMA Rodoviária. Rodoviária.	56 66	Faz. Salgada-Flôres- Via Laje do Muriaé- (32)	2 h 2 h 15 m
6 - NATIVIDADE Rodoviária.	26	-	40 m
7 - PORCIÚNCULA Rodoviária.	39	Natividade (26)	1 h 30 m
8 - EUGENÓPOLIS-MG. Rodoviária. Rodoviária.	33 43	Via Patrocínio do Muriaé-MG. Via Reposo -Nova Grécia	1 h 20 m 1 h 20 m
9 - MURIAÉ-MG. Rodoviária.	43	Via Patrocínio do Muriaé-MG.	1 h
<u>À CAPITAL DO ESTADO</u>			
1ª Rodoviária.	402	Muriaé-MG(43) Rio Bahia até Areal (246) e Hugo (350).	6 h 30 m
2ª Rodoviária.	366	Miracema(56) Sto. Antão de Padua(76) Itacaramba(100) Cordeiro(183) Bon J Jardim(214) Nova Friburgo(237) Ca- chociras Macacu(281) Itaboraí(330)	9 h
3ª Rodoviária.	409	Campos(93) Macaé(215) Araruama(305) Tribobo(396). . .	8 h
4ª Ferroviária.	406	EFL-Via Campos.	14 h 15 m
5ª Rodoviária.	392	São Fidélis(102) Cordeiro(214) Bon Jardim(240) Nova Friburgo(263) Ca- chociras Macacu(307) Itaboraí(356)	10 h
<u>À CAPITAL FEDERAL</u>			
1ª Rodoviária.	1.241	Muriaé(43) Km 119 da Rio Bahia((127) Juiz de Fora (240) Belo Horizonte (501)	21 h
2ª Misto-Rodoviária.	360	até Rio de Janeiro-CE-via Estru- da Rio Bahia.	6 h
Ferroviária.	446	EFL-até Rio de Janeiro-CE. .	15 h

Itaperuna, RJ, em 15 de fevereiro de 1971.

B. Magalhães
Benigno Magalhães do Carmo -

TÁBUA ITINEÁRIA

1969

MUNICÍPIO DE ITAPERUNA - RJ.

ESPECIFICAÇÃO	Distância km	ITINEÁRIOS	Tempo horas
ÀS CIDADES VIZINHAS:			
1 - Bom Jesus do Itabapoana Rodoviária.	36	-	30 m
2 - CAMBUCI Rodoviária.	83	Via São João do Paraíso	2 h
Ferrovária.	208	Via Campos-EPL.	7 h 40 m
3 - CAMPOS Rodoviária.	98	Italva(41) Cardoso Moreira(46)	2 h
Ferrovária.	130	EPL-M.S.Fonhu-Italva.Cardoso M ^o reira.	4 h 50 m
4 - LAJE DO MURIAÉ Rodoviária	32	Comandador Vignácio(26)	30 m
5 - MIRACEMA Rodoviária.	56	Faz. Salgueira-Flóres-	2 h
Rodoviária.	66	Via Laje do Muriaé- (32)	2 h 15 m
6 - NATIVIDADE Rodoviária.	26	-	40 m
7 - FORCIÓQUOLA Rodoviária.	39	Natividade (26)	1 h 30 m
8 - BUCINÓPOLIS-MG. Rodoviária.	38	Via Patrocínio do Muriaé-MG.	1 h 20 m
Rodoviária.	43	Via Nepesin - Nova Grécia	1 h 20 m
9 - MURIAÉ-MG. Rodoviária.	48	Via Patrocínio do Muriaé-MG.	1 h
À CAPITAL DO ESTADO			
1ª Rodoviária.	402	Murinaé-MG(48) Rio Bahia até Areal (246) e Itapó (350).	6 h 30 m
2ª Rodoviária.	366	Blancana(56) Sto. Antônio Padua(76) Itocara(100) Cordeiro(188) Bon J Jardim(214) Nova Friburgo(237) Ca- choeiros Macacu(281) Itaboraí(300)	9 h
3ª Rodoviária.	409	Campos(98) Miana(215) Araruama(305) Tribobo(396). . .	8 h
4ª Ferrovária.	406	EPL-Via Campos.	14 h 15 m
5ª Rodoviária.	392	São Fidélis(102) Cordeiro(214) Bon Jardim(240) Nova Friburgo(263) Ca- choeiros Macacu(297) Itaboraí(356)	10 h
À CAPITAL FEDERAL			
1ª Rodoviária.	1.211	Murinaé(48) Km 119 da Rio Bahia((127)	21 h
		Joa de Fora (240) Belo Horizonte (501)	81 h
2ª Misto-Rodoviária. . . .	360	até Rio de Janeiro-GR-via Ustra da Rio Bahia.	6 h
Ferrovária.	446	EPL-até Rio de Janeiro-GR. .	15 h

Itaperuna, RJ, em 15 de fevereiro de 1971.

Bonifácio M. Galvão de Cam. es- ME.

92140
 15-2

U. F.	MUNICÍPIO	MICRO REGIÃO	PASTA
PARA USO DO CENDIE — IBE			

INFORMAÇÕES BÁSICAS — 1969

Município de LAJE DO MURIAÉ

RJ.

(Sigla da UF)

INSTRUÇÕES

1. Destina-se o presente formulário a reunir, de maneira sistemática, dados essenciais sobre os Municípios brasileiros, de modo a permitir rápida utilização nos serviços de documentação e divulgação do IBE, para atendimento da crescente demanda de informações sobre peculiaridades da vida municipal.
2. Os formulários deverão ser preenchidos a máquina. Os diversos itens constantes do formulário são, na maioria, pesquisados através dos questionários das "Campanhas Estatísticas", não havendo, portanto, necessidade de conceituá-los novamente.
3. O formulário e os anexos deverão ser preparados em quatro (4) vias: duas (2) para o IBE, uma (1) para a DELEST e uma (1) para a Agência.
4. A devolução das três primeiras vias deverá ser feita à DELEST, com a maior urgência, cabendo a esta proceder a revisão do formulário e remetê-lo ao Centro de Documentação e Informação Estatística, do IBE.

I — CARACTERIZAÇÃO (Em 31/12/1969)

1. ÁREA (km²) 220 2. ALTITUDE DA SEDE (metros) 172 3. DISTRITOS (Relação) 1º
Laje do Muriaé
4. POPULAÇÃO ESTIMADA DO MUNICÍPIO 18.113 habitantes, em 1º-7-1968. 5. PRINCIPAIS ATIVIDADES ECONÔMICAS DO MUNICÍPIO (indique as que predominam entre as seguintes: extração mineral, extração vegetal, pesca, culturas agrícolas, pecuária, avicultura, apicultura, produção de leite, indústria de beneficiamento, indústria de transformação). Culturas Agrícola e Pecuária

II — ASPECTOS GERAIS

ESPECIFICAÇÃO	CÓDIGO	DADOS NUMÉRICOS
ASPECTOS ECONÔMICOS		
Número de Imóveis rurais existentes (cadastro do IBRA).....	10	488 361
Número de estabelecimentos industriais com 5 ou mais pessoas ocupadas.....	11	-
Número de estabelecimentos comerciais:		
Atacadistas.....	12	2
Varejistas.....	13	70
Número de estabelecimentos bancários (Matrizes e Agências).....	14	-
Número de veículos em tráfego, registrados na Prefeitura:		
Para passageiros.....	15	97
Automóvel.....	16	33
Camioneta.....	17	21
Autolotação.....	18	-
Micro-ônibus.....	19	-
Ônibus.....	20	1
Jeeps.....	21	33
Outros.....	22	9
Para carga.....	23	44 23
Caminhões.....	24	21
Outros.....	25	2
Outros tipos.....	26	21
Número de Cooperativas:		
De crédito.....	27	-
De consumo.....	28	-
De produção.....	29	1
Outras.....	30	-
Número de salões de barbeiro.....	31	7
Número de salões de cabeleireiros para senhoras.....	32	-

*Anexado
 20/8/71
 D. P. M. M. M.*

Aguard. conf. dados de 1969 p. census

18/9/71 Natália

1969

LAJE DO MURIAÉ
 (MUNICÍPIO)

RJ.
 (UNIDADE DA FEDERAÇÃO)

ESPECIFICAÇÃO	CÓDIGO	DADOS NUMÉRICOS
Número de hotéis.....	33	1 ✓
Número de pensões.....	34	1 ✓
Número de restaurantes.....	35	-
Número de bares, botequins e semelhantes.....	36	10 ✓
Número de drogarias e farmácias.....	37	3 ✓
Número de postos de gasolina.....	38	1 ✓
ASPECTOS SOCIAIS		
Número de prédios na sede municipal, servidos:		
Pela rede de abastecimento de água.....	39	300 ✓
Pela rede de esgotos..... (1)	40	-
Energia elétrica (na sede municipal)		
Número de ligações elétricas.....	41	500 ✓
Voltagem da energia distribuída (residencial).....	42	120
Frequência (ciclos/segundo).....	43	50 ✓
Número de aparelhos telefônicos.....	44	63 ✓
Número de estabelecimentos hospitalares com internamento.....	45	- ✓
Número de leitos.....	46	- ✓
Profissionais liberais militantes:		
Médicos.....	47	1 ✓
Dentistas.....	48	4 ✓
Farmacêuticos.....	49	3 ✓
Advogados.....	50	- ✓
Engenheiros.....	51	- ✓
Construtores licenciados.....	52	1 ✓
Agrônomos.....	53	1 ✓
Veterinários.....	54	1 ✓
Número de sindicatos.....	55	1 ✓
De empregados.....	56	- ✓
De empregadores.....	57	1 ✓
De profissões liberais.....	58	- ✓
ASPECTOS CULTURAIS		
ENSINO PRIMÁRIO COMUM 1969		
Número de unidades escolares.....	(59)	29 ✓
Número de alunos matriculados no início do ano escolar.....	(60)	1.673 ✓
Número de professores em exercício.....	(61)	56 ✓
ENSINO MÉDIO 1969		
Ensino Secundário:		
Número de cursos.....	(62)	1 ✓
Número de alunos matriculados no início do ano escolar.....	(63)	98 ✓
Número de professores em exercício.....	(64)	15 ✓

(1) Não possui rede esgoto a Prefeitura Municipal.

ESPECIFICAÇÃO	CÓDIGO	DADOS NUMÉRICOS
Ensino Comercial:		
Número de cursos.....	65	-
Número de alunos matriculados no início do ano escolar.....	66	-
Número de professores em exercício.....	67	-
Ensino Industrial:		
Número de cursos.....	68	-
Número de alunos matriculados no início do ano escolar.....	69	-
Número de professores em exercício.....	70	-
Ensino Normal: 1969		
Número de cursos.....	71	1
Número de alunos matriculados no início do ano escolar.....	72	84
Número de professores em exercício.....	73	11
Ensino Agrícola:		
Número de cursos.....	74	-
Número de alunos matriculados no início do ano escolar.....	75	-
Número de professores em exercício.....	76	-
ENSINO SUPERIOR		
Número de estabelecimentos (faculdades, escolas, etc.).....	77	-
Número de cursos.....	78	-
Número de alunos matriculados no início do ano escolar.....	79	-
Número de professores em exercício.....	80	-
OUTROS ASPECTOS		
Número de jornais diários.....	81	-
Número de jornais de outras periodicidade.....	82	-
Número de bibliotecas públicas.....	83	-
Número de estações emissoras de radiodifusão.....	84	-
Número de estações emissoras de televisão.....	85	-
Número de cinemas e cine-teatros.....	86	-
Número de teatros.....	87	-
Número de livrarias.....	88	-
FINANÇAS		
Receita (Cr\$) 1969		
Da União (arrecadada no Município) (1)	89	-
Do Estado (arrecadada no Município).....	90	113.418,96
Da Prefeitura (total).....	91	281.693,45
Despesa realizada da Prefeitura (Cr\$).....	92	237.818,61
Orçamento Municipal (Cr\$) 1970		
Receita prevista.....	93	350.000,00
Despesa fixada.....	94	350.000,00

(1) Incluída no Município de Itaperuna-RJ.

III — OUTRAS INFORMAÇÕES

Nome do Prefeito Municipal (indique a sigla do partido pelo qual foi eleito) Colbert Garcia Bastos - ARENA

Número de servidores da Prefeitura Municipal (em 31-12-1969): efetivos 6 outros 40

Indique se no Município funcionam as seguintes repartições:

Pôsto da Receita Federal Outra repartição arrecadadora federal (-----) Indique, se fôr o caso, os Municípios incluídos na sua área de arrecadação:-----

Coletoria Estadual Outra repartição arrecadadora estadual (-----) Indique, se fôr o caso, os Municípios incluídos na sua área de arrecadação:-----

Caso não funcionem repartições arrecadadoras na sede municipal, indique em que Município se realiza a arrecadação:

Federal Itaperuna Estadual -----

Agências dos Correios e Telégrafos Pôsto Agropecuário Pôsto de Saúde Escritório do Serviço de Extensão Rural

Se a sede municipal é pósto, informe se é marítimo fluvial lacustre

OBRAS PÚBLICAS — (inclua, à parte, segundo as especificações, obras dos seguintes tipos: construção de estradas, de prédios para hospitais, escolas e outros fins; instalação de serviços de água, telefones, eletricidade e esgotos; abertura e pavimentação de logradouros públicos, etc.):

- a) Concluídas recentemente (indique o órgão responsável pela iniciativa e a origem dos recursos empregados)
- b) Em andamento (com as mesmas indicações do item a)
- c) Planejadas (indique o órgão planejador e a possível fonte dos recursos a serem empregados)

TRANSPORTES

1 — O Município é servido por:

1.1 — ferrovia -----
(indique o(s) nome(s) da(s) ferrovia(s))

1.2 — rodovia

1.2.1 — federal -----
(indique o prefixo da rodovia)

1.2.2 — estadual RJ. 97 - RJ. 101
(indique o prefixo ou outra designação da rodovia)

1.2.3 — municipal -----
(indique a(s) designação(ões) da(s) rodovia(s))

1.3 — linha aérea regular -----
(indique o(s) nome(s) da(s) empresa(s) aérea(s))

2 — Inclua, à parte, cópia atualizada das informações relativas ao Município, enviadas para a elaboração das "Tábuas Itinerárias do Estado".

LAJE DO MURIAÉ
Município

RJ.
Unidade da Federação

em 10 de Fevereiro de 1971

NEIVALDO XAVIER VALINHO
Nome do Agente de Estatística
(em letra de imprensa ou carimbo)

Visto da DELEST

Alvaro Távora de Sá
Assinatura do Agente de Estatística

MUNICÍPIO DE LAJE DO MURIAÉ-RJ.


TÁBUA ITINERÁRIA - (1969)

ESPECIFICAÇÃO	Distância.km.	ITINERÁRIOS	TEMPO (horas)
<u>ÀS CIDADES VISINHAS:</u>			
1 - Itaperuna 1) rodoviária	32	C.Venâncio- Retiro do Muriaé:	1 h
2 - Miracema 1) rodoviária	36	Vila de Flores. . .	1 h 15
3 - Muriaé-MG. 1) Rodoviária	26	Patrocínio do Muriaé-MG-(13)	1 h
4 - Palma-MG. 1) rodoviária	38	Via Patrocínio do Muriaé-MG.	1 h 10
<u>À CAPITAL DO ESTADO:</u>			
1ª) rodoviária : :	346	Miracema(36)Sto.AntºPádua(56) Itaperuna(80)Cordeiro(168)Bon Jardim(194) Nova Friburgo(217) Cachoeira de Macacu(261) Itaboraí(310)	8 h 30 m
2ª) rodoviária	380	Muriaé (26) pela Rio Bahia até Arcaal(224) Magé (328)	6 h 30 m
<u>À CAPITAL FEDERAL</u>			
1ª) rodoviária	1.219	Muriaé(26) km 199 da Rio Bahia (105) Juiz de Fora (218) Belo Horizonte(479)	20 h 30
2ª) mixto-rodoviária	338	até Guanabara pela Estrada Rio Bahia.	6 h
3ª) mixto-rodoviária	13	até Patrocínio do Muriaé-MG.	30 m

Itaperuna, RJ, em 10 de fevereiro de 1971.

Álvares Tinoco de Lannes.

Agente de Estatística.



OBRAS PÚBLICAS:- LAJE DO MURIAÉ=RJ.

ESTRADAS:- Municipais - construído 60 km. ensabradadas.

ESCOLAS MUNICIPAIS: - construídas 3

em andamento:- nenhuma.


Planejadas: - 6

PRÉDIOS: - Prefeitura Municipal - em andamento.


planejado- nenhum.

Observações:- as obras acima foram planejadas pela Prefeitura Municipal e com recursos da própria Municipalidade foram executadas.

Laje do Muriaé, RJ, em 10 de fevereiro de 1971.


Álvaro Tinoco de Lannes.

Agente de Estatística.



R9-4/41
 10-8-71

U. F.	MUNICÍPIO	MICRO REGIÃO	PASTA
PARA USO DO CENDIE — IBE			

INFORMAÇÕES BÁSICAS — 1969

Município de NATIVIDADE

RJ
 (Sigla da UF)

INSTRUÇÕES

1. Destina-se o presente formulário a reunir, de maneira sistemática, dados essenciais sobre os Municípios brasileiros, de modo a permitir rápida utilização nos serviços de documentação e divulgação do IBE, para atendimento da crescente demanda de informações sobre peculiaridades da vida municipal.
2. Os formulários deverão ser preenchidos a máquina. Os diversos itens constantes do formulário são, na maioria, pesquisados através dos questionários das "Campanhas Estatísticas", não havendo, portanto, necessidade de conceituá-los novamente.
3. O formulário e os anexos deverão ser preparados em quatro (4) vias: duas (2) para o IBE, uma (1) para a DELEST e uma (1) para a Agência.
4. A devolução das três primeiras vias deverá ser feita à DELEST, com a maior urgência, cabendo a esta proceder a revisão do formulário e remetê-lo ao Centro de Documentação e Informação Estatística, do IBE.

I — CARACTERIZAÇÃO (Em 31 / 12 / 1969.)

1. ÁREA (km²) 674
2. ALTITUDE DA SEDE (metros) 185
3. DISTRITOS (Relação) NATIVIDADE (Séde), VARRE-SAI e OURÂNIA
4. POPULAÇÃO ESTIMADA DO MUNICÍPIO 32 953 habitantes, em 1º-7-1968.
5. PRINCIPAIS ATIVIDADES ECONÔMICAS DO MUNICÍPIO (indique as que predominam entre as seguintes: extração mineral, extração vegetal, pesca, culturas agrícolas, pecuária, avicultura, apicultura, produção de leite, indústria de beneficiamento, indústria de transformação) Culturas agrícolas e produção de leite (pecuária)

II — ASPECTOS GERAIS

ESPECIFICAÇÃO	CÓDIGO	DADOS NUMÉRICOS
ASPECTOS ECONÔMICOS		
Número de imóveis rurais existentes (cadastro do IBRA).....	10	985 <u>985</u>
Número de estabelecimentos industriais com 5 ou mais pessoas ocupadas.....	11	<u>2</u>
Número de estabelecimentos comerciais:		
Atacadistas.....	12	<u>4</u>
Varejistas.....	13	<u>188</u>
Número de estabelecimentos bancários (Matrizes e Agências).....	14	<u>4</u>
Número de veículos em tráfego, registrados na Prefeitura:		
Para passageiros.....	15	<u>259</u>
Automóvel.....	16	<u>119</u>
Camioneta.....	17	<u>38</u>
Autolotação.....	18	-
Micro-ônibus.....	19	-
Ônibus.....	20	<u>30</u>
Jeeps.....	21	<u>69</u>
Outros.....	22	<u>3</u>
Para carga.....	23	<u>141</u>
Caminhões.....	24	<u>68</u>
Outros.....	25	<u>73</u>
Outros tipos.....	26	-
Número de Cooperativas:		
De crédito.....	27	-
De consumo.....	28	-
De produção.....	29	-
Outras.....	30	- (2)
Número de salões de barbeiro.....	31	<u>12</u>
Número de salões de cabeleiros para senhoras.....	32	<u>2</u>

1969

NATIVIDADE (MUNICÍPIO)

000035

RIO DE JANEIRO (UNIDADE DA FEDERAÇÃO)

(1) Devido a anexações de pequenas glebas houve decréscimo em relação ao ano anterior.
 (2) Faltou a que anteriormente existia.

ESPECIFICAÇÃO	CÓDIGO	DADOS NUMÉRICOS
Número de hotéis..... (Com água corrente nos quartos).....	33	1 ✓
Número de pensões.....	34	2 ✓
Número de restaurantes.....	35	2 ✓
Número de bares, botequins e semelhantes.....	36	21 ✓
Número de drogarias e farmácias.....	37	6 ✓
Número de postos de gasolina.....	38	3 ✓
ASPECTOS SOCIAIS		
Número de prédios na sede municipal, servidos:		
Pela rede de abastecimento de água.....	39	792 ✓
Pela rede de esgotos.....	(40)	100 200 (E)(3) ✓
Energia elétrica (na sede municipal)		
Número de ligações elétricas.....	41	962 ✓
Voltagem da energia distribuída (residencial).....	42	120 ✓
Frequência (ciclos/segundo).....	(43)	50/60 ✓
* Número de aparelhos telefônicos.....	44	75 ✓
Número de estabelecimentos hospitalares com internamento.....	45	2 ✓
Número de leitos.....	46	90 ✓
Profissionais liberais militantes:		
Médicos.....	47	4 ✓
Dentistas..... (Dois diplomados)	48	8 ✓
Farmacêuticos..... (Práticos licenciados - 4)	49	6 ✓
Advogados.....	50	5 ✓
Engenheiros.....	51	- ✓
Construtores licenciados.....	52	2 ✓
Agrônomos.....	53	2 ✓
Veterinários.....	54	1 ✓
Número de sindicatos.....	55	1 ✓
De empregados.....	56	- ✓
De empregadores.....	57	1 ✓
De profissões liberais.....	58	- ✓
ASPECTOS CULTURAIS		
ENSINO PRIMÁRIO COMUM (30-IV-69)		
Número de unidades escolares..... (Das 107 cadastradas, em funcionamento)...	(59)	82 ✓
Número de alunos matriculados no início do ano escolar.....	(60)	4.785 ✓
Número de professores em exercício.....	(61)	186 ✓
ENSINO MÉDIO (28-II-69)		
Ensino Secundário:		
Número de cursos.....	(62)	2 ✓
Número de alunos matriculados no início do ano escolar.....	(63)	528 ✓
Número de professores em exercício.....	(64)	31 ✓

(3) Ligados à rede antiga da Prefeitura. Os demais fazem o despejo em fossas ou no rio.

ESPECIFICAÇÃO

CÓDIGO

DADOS NUMÉRICOS

Ensino Comercial: (28-II-69)

Número de cursos..... (65) 1 ✓

Número de alunos matriculados no início do ano escolar..... (66) 57 ✓

Número de professores em exercício..... (67) 8 ✓

Ensino Industrial:

Número de cursos..... 68 - ✓

Número de alunos matriculados no início do ano escolar..... 69 - ✓

Número de professores em exercício..... 70 - ✓

Ensino Normal: (28-II-69)

Número de cursos..... (71) 1 ✓

Número de alunos matriculados no início do ano escolar..... (72) 114 ✓

Número de professores em exercício..... (73) 7 ✓

Ensino Agrícola:

Número de cursos..... 74 - ✓

Número de alunos matriculados no início do ano escolar..... 75 - ✓

Número de professores em exercício..... 76 - ✓

ENSINO SUPERIOR

Número de estabelecimentos (faculdades, escolas, etc.)..... 77 - ✓

Número de cursos..... 78 - ✓

Número de alunos matriculados no início do ano escolar..... 79 - ✓

Número de professores em exercício..... 80 - ✓

OUTROS ASPECTOS

Número de jornais diários..... 81 - ✓

Número de jornais de outras periodicidade..... 82 - ✓

Número de bibliotecas públicas..... 83 - ✓

Número de estações emissoras de radiodifusão..... 84 - ✓

Número de estações emissoras de televisão..... 85 - ✓

Número de cinemas e cine-teatros..... 86 2 ✓

Número de teatros..... 87 - ✓

Número de livrarias..... 88 - ✓

FINANÇAS - 1969

Receita (Cr\$)

Da União (arrecadada no Município)..... 89 68.127,33

Do Estado (arrecadada no Município)..... 90 334.459,63

Da Prefeitura (total)..... 91 544.659,17

Despesa realizada da Prefeitura (Cr\$)..... 92 527.744,49

Orçamento Municipal (Cr\$)

Receita prevista..... (Para 1970) 93 700.000,00

Despesa fixada..... " " 94 700.000,00

III — OUTRAS INFORMAÇÕES

Nome do Prefeito Municipal (indique a sigla do partido pelo qual foi eleito) FRANCISCO EDSON DE REZENDE

Número de servidores da Prefeitura Municipal (em 31-12-1969): efetivos 11 outros 2

Indique se no Município funcionam as seguintes repartições:

Pôsto da Receita Federal Outra repartição arrecadadora federal (-----) Indique, se fôr o caso, os Municípios incluídos na sua área de arrecadação: -----

Coletoria Estadual Outra repartição arrecadadora estadual (-----) Indique, se fôr o caso, os Municípios incluídos na sua área de arrecadação: Atividade (3 distritos) - Apenas.

Caso não funcionem repartições arrecadadoras na sede municipal, indique em que Município se realiza a arrecadação:

Federal Itaperuna, RJ Estadual -----

Agências dos Correios e Telégrafos Pôsto Agropecuário Pôsto de Saúde Escritório do Serviço de Extensão Rural

Se a sede municipal é pôrto, informe se é marítimo fluvial lacustre

OBRAS PÚBLICAS — (inclua, à parte, segundo as especificações, obras dos seguintes tipos: construção de estradas, de prédios para hospitais, escolas e outros fins; instalação de serviços de água, telefones, eletricidade e esgotos; abertura e pavimentação de logradouros públicos, etc.):

- a) Concluídas recentemente (indique o órgão responsável pela iniciativa e a origem dos recursos empregados)
- b) Em andamento (com as mesmas indicações do item a)
- c) Planejadas (indique o órgão planejador e a possível fonte dos recursos a serem empregados)

TRANSPORTES

1 — O Município é servido por:

1.1 — ferrovia ESTRADA DE FERRO LEOPOLDINA (R.F.F., S/A)
(indique o(s)-nome(s) da(s) ferrovia(s))

1.2 — rodovia

1.2.1 — federal -----
(indique o prefixo da rodovia)

1.2.2 — estadual RJ-98, RJ-100 e RJ-102
(indique o prefixo ou outra designação da rodovia)

1.2.3 — municipal Várias, cujo prefixo é: EM -- Destacando-se: Atividade/Ou-
rânia, Atividade/Purilândia, etc.
(indique a(s) designação(ões) da(s) rodovia(s))

1.3 — linha aérea regular -----
(indique o(s) nome(s) da(s) empresa(s) aérea(s))

2 — Inclua, à parte, cópia atualizada das informações relativas ao Município, enviadas para a elaboração das "Tábuas Itinerárias do Estado".

NATIVIDADE
Município

RIO DE JANEIRO
Unidade da Federação

em 10 de fevereiro de 1971

José Teixeira Lengruber
Nome do Agente de Estatística
(em letra de imprensa ou carimbo)

Visto da DELEST

José Teixeira Lengruber
Assinatura do Agente de Estatística



PRESIDÊNCIA DA REPÚBLICA
I.B.G.E. - CONSELHO NACIONAL DE ESTATÍSTICA
AGÊNCIA MUNICIPAL DE ESTATÍSTICA

INFORMAÇÕES BÁSICAS SOBRE O MUNICÍPIO DE: NATIVIDADE = RJ:

OBRAS PÚBLICAS:

- a) Concluídas:-
- 1- Conservação de cerca de 200 km de estradas municipais- Recursos Municipal e Federal (ôste através de verba anual);
 - 2- Construção de 20 salas de aula para o Ensino Primário; recurso municipal e federal (ôste pelo P.N.E.);
 - 3- Trabalho de terraplanagem da área destinada à construção das "casas populares" (COHAB/RJ); Recurso municipal;
 - 4- Construção de aproximadamente 300 m de rede de esgôtes, (1º e 2 distritos).
- b) Em andamento:-
- 1- Construção de prédio moderno com 4 pavimentos (destinado ao funcionamento da Prefeitura Municipal, Coletoria Estadual, Câmara Municipal (Todo o pavimento superior), Agência Municipal de Estatística - I.B.E. - Fundação IBGE, Junta de Alistamento Militar, e, Inspetoria de Ensino Estadual); Rec. Munic. e Estado;
 - 2- Pavimentação da RJ-100 - Recurso do D.E.R./RJ;
 - 3- Construção de mais 6 salas de aula para ensino primário comum - Recurso - Recurso federal (P.N.E.);
- c) Planejadas:-
- 1- Conservação de estradas municipais com cerca de 200 km de extensão - Recurso municipal;
 - 2- Construção de 57 casas populares - Recurso B.N.H./... /COHAB-RJ;
 - 3- Abertura da RJ-102 - Recurso do B.N.D.E. e D.E.R./RJ.

SUBSÍDIOS: As principais festividades do Município são:

Dia 31 de março:- Dia da Revolução;

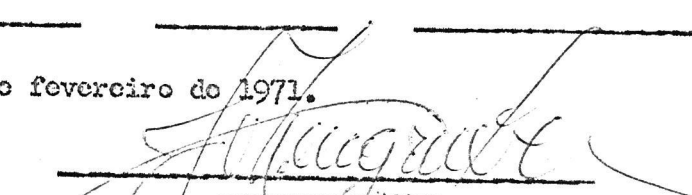
Dia 20 de junho:- Data da emancipação de Natividade (em 1947);

Dias 7, 8 e 6 de setembro:- São celebrados os festejos com o significado: Dia 6/9 - Dia de Natividade em ausente;

Dia 7/9 - Dia da Pátria (Independência do Brasil);

Dia 8/9 - Dia da Padroeira- Nossa Senhora da Natividade.

NATIVIDADE, RJ, 10 de fevereiro de 1971.


José Felício Cavalcanti
Chefe da Agência de Estatística



PRESIDÊNCIA DA REPÚBLICA
I.B.G.E. - CONSELHO NACIONAL DE ESTATÍSTICA
AGÊNCIA MUNICIPAL DE ESTATÍSTICA

INFORMAÇÕES BÁSICAS SOBRE O MUNICÍPIO DE: NATIVIDADE - RJ.


TÁBUAS ITINERÁRIAS/ TRANSPORTES:-

CIDADES VIZINHAS:- ...1/ ITAPERUNA...RJ-100, BR-40... 28km; ou, também, rodev... EM, RJ-98, via Ourânia e Avul (44 km - 1 h 15 m); ferrov. E.F.L. (R.F.F.S/A) ..27 km 1 h; 2/ BOM JESUS DO ITABAPOANA, RJ, rodev. Rodovias RJ-100, BR-40 e RJ-24, via Itaperuna, 63 km (2 h); rodev. Rodovias RJ-102, EM e RJ-104, via Varro-Sai e Rosal (76 km - 3 h); ou mista: a) Ferrov. E.F.L. até Santo Eduardo (estação) 126 km & 5 h) e, b) rodev. RJ-105 (33 km - 1 h); 3/ Perciúncula, RJ: RJ-100, rodev.- 12 km-20m; ou ferrov. EPL (RFF,S/A) 19 km (30 m); 4/ GUAQUI-ES...rodev. .. RJ-102 e ES ... (63 km - 2 h 30m), ou misto: a) rodev. - RJ-100 e MG.. (59 km - 2h 30m) até Carangola, MG, e b) ferrov. E.F.L. (86 km - 3 h 30 m);..... 5/ EUGENÓPOLIS, MG...rodev. Rodovias RJ-102 e MG... (32 km - 1h 30m) ou ferrov. E.F.L. (42 km - 1 h 10m).... 6/ MURIAÉ, MG - rodev. RJ-102 e BR-40, via Raposo e Soledade (Fontes hidro-minerais)- 55 km - 2h; 7/ RAPOSO E SOLEDADE (Fontes hidro-minerais), rodev. RJ-102, 24 km - 1h.

À CAPITAL ESTADUAL:- Rodov... RJ-100, BR-40, RJ-107, RJ-28, RJ-27, RJ-2, BR-5, e, BR-73, via Itaperuna, e Miracema (393 km - 10 h), ou Rodov. - RJ-100, BR-40, RJ-2, BR-5 e BR-73, via Itaperuna, São Fidélis (412 km - 10 h) ouferrov. - E.F.L. (R.F.F. S/A)..433 km - 13 h.

ESTADO DA GUANABARA:- Rodov. - RJ-100, BR-40, RJ-107, RJ-97, RJ-24,.. MG..., BR-4, BR-3, e BR-1, via Miracema, Além Paraíba, MG e Petrópolis (410 KM - 10 h); ou rodev. - RJ-100, RJ-2, RJ-58, BR-3, e, BR-1, via Itaperuna, Nova Friburgo e Parada Modêlo (432 km - 12 h); ou rodev. - RJ-102, BR-40, BR-4, BR-3, e BR-1, via Raposo, Muriaé-MG, e Petrópolis (380 km - 9 h) ou misto: - Até NITERÓI acima descrito, e, b) marítimo (6 km - 20 m)

NATIVIDADE, RJ, em 10 de fevereiro de 1971.


José Teófilo Longrubar
Chefe da Agência de Estatística

RQ 6/71
 25/2/71

U. F.	MUNICÍPIO	MICRO REGIÃO	PASTA
PARA USO DO CENDIE — IBE			

INFORMAÇÕES BÁSICAS — 1969

Município de PORCIÚNCULA — RJ

R.J.
 (Sigla da UF)

INSTRUÇÕES

1. Destina-se o presente formulário a reunir, de maneira sistemática, dados essenciais sobre os Municípios brasileiros, de modo a permitir rápida utilização nos serviços de documentação e divulgação do IBE, para atendimento da crescente demanda de informações sobre peculiaridades da vida municipal.
2. Os formulários deverão ser preenchidos a máquina. Os diversos itens constantes do formulário são, na maioria, pesquisados através dos questionários das "Campanhas Estatísticas", não havendo, portanto, necessidade de conceituá-los novamente.
3. O formulário e os anexos deverão ser preparados em quatro (4) vias: duas (2) para o IBE, uma (1) para a DELEST e uma (1) para a Agência.
4. A devolução das três primeiras vias deverá ser feita à DELEST, com a maior urgência, cabendo a esta proceder a revisão do formulário e remetê-lo ao Centro de Documentação e Informação Estatística, do IBE.

I — CARACTERIZAÇÃO (Em 31 / 12 / 1969)

1. ÁREA (km²).....273.....2. ALTITUDE DA SEDE (metros).....188.....3. DISTRITOS (Relação).....
Porciuncula - Purilândia - Santa Clara
4. POPULAÇÃO ESTIMADA DO MUNICÍPIO.....20.362 ~~20.363~~ habitantes, em 1º-7-1968. 5. PRINCIPAIS ATIVIDADES ECONÔMICAS DO MUNICÍPIO (indique as que predominam entre as seguintes: extração mineral, extração vegetal, pesca, culturas agrícolas, pecuária, avicultura, apicultura, produção de leite, indústria de beneficiamento, indústria de transformação).....feldspato - arroz - milho - café - leite.

II — ASPECTOS GERAIS

ESPECIFICAÇÃO	CÓDIGO	DADOS NUMÉRICOS
ASPECTOS ECONÔMICOS		
Número de imóveis rurais existentes (cadastro do IBRA).....	10	435
Número de estabelecimentos industriais com 5 ou mais pessoas ocupadas.....	11	1
Número de estabelecimentos comerciais:		
Atacadistas.....	12	-
Varejistas.....	13	95
Número de estabelecimentos bancários (Matrizes e Agências).....	14	2
Número de veículos em tráfego, registrados na Prefeitura:		
Para passageiros.....	15	157
Automóvel.....	16	62
Camioneta.....	17	42
Autolotação.....	18	-
Micro-ônibus.....	19	-
Ônibus.....	20	4
Jeeps.....	21	45
Outros.....	22	4
Para carga.....	23	68
Caminhões.....	24	30
Outros.....	25	38
Outros tipos.....	26	-
Número de Cooperativas:		
De crédito.....	27	-
De consumo.....	28	-
De produção.....	29	-
Outras.....	30	-
Número de salões de barbeiro.....	31	4
Número de salões de cabeleireiros para senhoras.....	32	2

1969
 PORCIÚNCULA — RJ
 (MUNICÍPIO)

00041

Rio Janeiro
 (UNIDADE DA FEDERAÇÃO)

*A no todo
 20/3/71
 p/ estatística*

13.4.71 *Aguardando aspectos culturais*

ESPECIFICAÇÃO	CÓDIGO	DADOS NUMÉRICOS
Número de hotéis.....	33	2 ✓
Número de pensões.....	34	- ✓
Número de restaurantes.....	35	1 ✓
Número de bares, botequins e semelhantes.....	36	27 ✓
Número de drogarias e farmácias.....	37	4 ✓
Número de postos de gasolina.....	38	2 ✓
ASPECTOS SOCIAIS		
Número de prédios na sede municipal, servidos:		
Pela rede de abastecimento de água.....	39	1 010 ✓
Pela rede de esgotos.....	40	(1) ✓
Energia elétrica (na sede municipal)		
Número de ligações elétricas.....	41	982 ✓
Voltagem da energia distribuída (residencial).....	42	110 ✓
Frequência (ciclos/segundo).....	43	50 ✓
Número de aparelhos telefônicos.....	44	PS-1 ✓
Número de estabelecimentos hospitalares com internamento.....		
Número de leitos.....	46	40 ✓
Profissionais liberais militantes:		
Médicos.....	47	2 ✓
Dentistas.....	48	3 ✓
Farmacêuticos.....	49	2 ✓
Advogados.....	50	3 ✓
Engenheiros.....	51	- ✓
Construtores licenciados.....	52	2 ✓
Agrônomos.....	53	- ✓
Veterinários.....	54	- ✓
Número de sindicatos.....		
De empregados..... rurais	55	2 ✓
De empregadores..... rurais	56	1 ✓
De profissões liberais.....	57	1 ✓
-	58	- ✓
ASPECTOS CULTURAIS		
ENSINO PRIMÁRIO COMUM		
Número de unidades escolares.....	59	42 ✓
Número de alunos matriculados no início do ano escolar.....	60	2 090 (5-3) ✓
Número de professores em exercício.....	61	80 ✓
ENSINO MÉDIO		
- Ensino Secundário:		
Número de cursos.....	62	1 ✓
Número de alunos matriculados no início do ano escolar.....	63	277 (28-2) ✓
Número de professores em exercício.....	64	16 ✓

(1) Não há entidade responsável pela rede de esgotos. Cada proprietário faz sua ligação direta ao rio Garanhola.

ESPECIFICAÇÃO	CÓDIGO	DADOS NUMÉRICOS
Ensino Comercial:		
Número de cursos.....	65	1
Número de alunos matriculados no início do ano escolar.....	66	43 (28-2-
Número de professores em exercício.....	67	11
Ensino Industrial:		
Número de cursos.....	68	-
Número de alunos matriculados no início do ano escolar.....	69	-
Número de professores em exercício.....	70	-
Ensino Normal:		
Número de cursos.....	71	1
Número de alunos matriculados no início do ano escolar.....	72	70 (28-2)
Número de professores em exercício.....	73	10
Ensino Agrícola:		
Número de cursos.....	74	-
Número de alunos matriculados no início do ano escolar.....	75	-
Número de professores em exercício.....	76	-
ENSINO SUPERIOR		
Número de estabelecimentos (faculdades, escolas, etc.).....	77	-
Número de cursos.....	78	-
Número de alunos matriculados no início do ano escolar.....	79	-
Número de professores em exercício.....	80	-
OUTROS ASPECTOS		
Número de jornais diários.....	81	-
Número de jornais de outras periodicidade.....	82	-
Número de bibliotecas públicas.....	83	-
Número de estações emissoras de radiodifusão.....	84	-
Número de estações emissoras de televisão.....	85	-
Número de cinemas e cine-teatros.....	86	1
Número de teatros.....	87	-
Número de livrarias.....	88	-
FINANÇAS		
Receita (Cr\$)		
Da União (arrecadada no Município).....	89	(2)
Do Estado (arrecadada no Município).....	90	280.842,25
Da Prefeitura (total).....	91	392.417,23
Despesa realizada da Prefeitura (Cr\$).....	92	399.767,44
Orçamento Municipal (Cr\$)		
Receita prevista.....	93	430.000,00
Despesa fixada.....	94	430.000,00

III — OUTRAS INFORMAÇÕES

Nome do Prefeito Municipal (indique a sigla do partido pelo qual foi eleito) Ivon Chein Mansur - MDB

Número de servidores da Prefeitura Municipal (em 31-12-1969): efetivos 18 outros 86

Indique se no Município funcionam as seguintes repartições:

Pôsto da Receita Federal Outra repartição arrecadadora federal (.....) Indique, se fôr o caso, os Municípios incluídos na sua área de arrecadação:.....

Coletoria Estadual Outra repartição arrecadadora estadual (.....) Indique, se fôr o caso, os Municípios incluídos na sua área de arrecadação:.....

Caso não funcionem repartições arrecadadoras na sede municipal, indique em que Município se realiza a arrecadação:

Federal Itaperuna-RJ Estadual -

Agências dos Correios e Telégrafos Pôsto Agropecuário Pôsto de Saúde Eseritório do Serviço de Extensão Rural

Se a sede municipal é pôrto, informe se é marítimo fluvial lacustre

OBRAS PÚBLICAS — (inclua, à parte, segundo as especificações, obras dos seguintes tipos: construção de estradas, de prédios para hõspitais, escolas e outros fins; instalação de serviços de água, telefones, eletricidade e esgotos; abertura e pavimentação de logradouros públicos, etc.): Não ha que registrar.

- a) Concluídas recentemente (indique o órgão responsável pela iniciativa e a origem dos recursos empregados) Nada a registrar.
- b) Em andamento (com as mesmas indicações do item a) Asfaltamento da RJ 100 pelo DEER
- c) Planejadas (indique o órgão planejador e a possível fonte dos recursos a serem empregados) Nada a registrar.

TRANSPORTES

1 — O Município é servido por:

1.1 — ferrovia Estrada do Ferro Leopoldina
(indique o(s) nome(s) da(s) ferrovia(s))

1.2 — rodovia

1.2.1 — federal -
(indique o prefixo da rodovia)

1.2.2 — estadual RJ 100
(indique o prefixo ou outra designação da rodovia)

1.2.3 — municipal s/denominação
(indique a(s) designação(ões) da(s) rodovia(s))

1.3 — linha aérea regular -
(indique o(s) nome(s) da(s) empresa(s) aérea(s))

2 — Inclua, à parte, cópia atualizada das informações relativas ao Município, enviadas para a elaboração das "Tábuas Itinerárias do Estado".

PORCIÚNCULA — RJ

PORCIÚNCULA Município Rio Junciro Unidade da Federação em 24 de fevereiro de 1971

Alaôr Ferreira Rabello
Nome do Agente de Estatística
(em letra de imprensa ou carimbo)

Visto da DELEST

Alaôr F. Rabello
Assinatura do Agente de Estatística

Alaôr F. Rabello 3.569
Chefe de A.M.E.